




Pracovní list Dolní Dobrouč - příroda



Každá obec má své zákoutí a potůčky, které se úzce vážou s tématem přírody. Společně s vašimi staršími spolužáky jsme přírodu Dolní Dobrouče zkoumali. A na co jsme přišli?



EVROPSKÁ UNIE
Evropské strukturální a investiční fondy
Operační program Výzkum, vývoj a vzdělávání



MINISTERSTVO ŠKOLSTVÍ,
MLÁDEŽE A TĚLOVÝCHOVY



Místní akční plán vzdělávání
ÚSTÍ NAD ORLICÍ | ČESKÁ TŘEBOVÁ




Dolní Dobrouč protéká potok s názvem **Dobroučka**. Kdybyste si chtěli udělat výpravu za pramenem, musíte se vydat přes celou Dolní a Horní Dobrouč na úpatí Třebovských stěn.

Potok **Dobroučka** poté teče celou Horní Dobrouč, Dolní Dobrouč a vlévá se do Tiché Orlice poblíž železniční zastávky v Hnátnici.



Při cestě k Horákově kapli se nachází **Hartlova lípa**. Patří mezi památné stromy. To jsou stromy, které jsou chráněny státem například pro své stáří, výšku nebo obvod kmene.

Víš, jak vypadá list lípy? Zkus ho nakreslit:



Lípa má výšku 23 metrů a víme, že byla zasazena v roce 1774. Pokud je rok 2020, kolika let se lípa dožila?

.....

Kolik dětí je potřeba, abyste dokázali lípu obejmout? Udělejte si procházku a vyzkoušejte to:

.....



EVROPSKÁ UNIE
Evropské strukturální a investiční fondy
Operační program Výzkum, vývoj a vzdělávání



MINISTERSTVO ŠKOLSTVÍ,
MLÁDEŽE A TĚLOVÝCHOVY



Místní akční plán vzdělávání
ÚSTÍ NAD ORLICÍ | ČESKÁ TŘEBOVÁ

Na výlet do přírody se dá vyrazit hned, nepotřebuje žádnou zvláštní přípravu. Stačí se pohodlně obléknout a může se jít. Máme pro Vás pár tipů:


Putování za nejlepším výhledem – cestou na Strážný můžete vidět Orlické hory – především Suchý vrch. Na vrchol Strážného se dostane po červené turistické trase přes Horákovu kapli.

Naučná stezka Geologické a vodní muzeum v přírodě – Dolní Dobroučí prochází Naučná stezka Geologické a vodní muzeum v přírodě. Celkem má 15 zastavení, které se zaměřují na významné přírodní jevy. V Dolní Dobrouči nebo v některé z jejích částí (např. Lanšperk) jsou celkem 4 zastavení.

Našli jste některou z tabulí naučné stezky? Kterou?

.....

Kreuzigerův kříž – vydejte se směrem z Horní Dobrouče po žluté turistické trase směrem na Dolní Čermnou. Po 3 kilometrech dojdete ke Kreuzigerově kříži. Tento kříž stojí na křižovatce velmi starých stezek. Jedna spojovala Kladsko s Vídní a druhá vedla z Prahy do Kladska. Cestou ke kříži můžete odbočit k chráněnému smrku ztepilému, který je více než 105 let starý a dosahuje výšky 49 m.



Kam chodíte na procházky v okolí Dolní Dobrouče?

.....

.....

.....

Máš nějaké oblíbené místo? Zkus ho nakreslit:



EVROPSKÁ UNIE
Evropské strukturální a investiční fondy
Operační program Výzkum, vývoj a vzdělávání




MINISTERSTVO ŠKOLSTVÍ,
MLÁDEŽE A TĚLOVÝCHOVY



Místní akční plán vzdělávání
ÚSTÍ NAD ORLICÍ | ČESKÁ TŘEBOVÁ

Každou cestu vybarvi jinou barvou. Kam tě jednotlivé cesty mohly dovést?



EVROPSKÁ UNIE
Evropské strukturální a investiční fondy
Operační program Výzkum, vývoj a vzdělávání



Místní akční plán vzdělávání
ÚSTÍ NAD ORLICÍ I ČESKÁ TŘEBOVA